



Informace o pozemku

Parcelní číslo:	1028/1 
Obec:	Krhová [500062] 
Katastrální území:	Krhová [776505]
Číslo LV:	1204
Výměra [m ²]:	1492
Typ parcely:	Parcela katastru nemovitostí
Mapový list:	
Určení výměry:	Ze souřadnic v S-JTSK
Způsob využití:	jiná plocha
Druh pozemku:	ostatní plocha



Vlastníci, jiní oprávnění

Vlastnické právo

Podíl

ANTEC, spol. s r.o., č. p. 162, 75651 Zašová

Způsob ochrany nemovitosti

Nejsou evidovány žádné způsoby ochrany.

Seznam BPEJ

Parcela nemá evidované BPEJ.

Omezení vlastnického práva

Typ


Předkupní právo

Zástavní právo smluvní

Jiné zápisy

Nejsou evidovány žádné jiné zápisy.

Řízení, v rámci kterých byl k nemovitosti zapsán cenový údaj

Nemovitost je v územním obvodu, kde státní správu katastru nemovitostí ČR vykonává [Katastrální úřad pro Zlínský kraj](#), [Katastrální pracoviště Valašské Meziříčí](#) 

Zobrazené údaje mají informativní charakter. Platnost dat k 24.05.2021 15:00.

Informace o pozemku

Parcelní číslo:	783/1
Obec:	Krhová [500062]
Katastrální území:	Krhová [776505]
Číslo LV:	199
Výměra [m ²]:	627
Typ parcely:	Parcela katastru nemovitostí
Mapový list:	
Určení výměry:	Ze souřadnic v S-JTSK
Druh pozemku:	zahrada



Vlastníci, jiní oprávnění

Vlastnické právo	Podíl
Kristek Petr DiS., U Přejezdu 246, 75663 Krhová	1/2
Kristková Dáša, U Přejezdu 246, 75663 Krhová	1/2

Způsob ochrany nemovitosti

Název
zemědělský půdní fond

Seznam BPEJ

BPEJ	Výměra
65800	627

Omezení vlastnického práva

Nejsou evidována žádná omezení.

Jiné zápisy



Nejsou evidovány žádné jiné zápisy.

📌 Řízení, v rámci kterých byl k nemovitosti zapsán cenový údaj

Nemovitost je v územním obvodu, kde státní správu katastru nemovitostí ČR vykonává [Katastrální úřad pro Zlínský kraj, Katastrální pracoviště Valašské Meziříčí](#)

Zobrazené údaje mají informativní charakter. Platnost dat k 24.05.2021 15:00.

Informace o pozemku

Parcelní číslo:	823 
Obec:	Krhová [500062] 
Katastrální území:	Krhová [776505]
Číslo LV:	199
Výměra [m ²]:	208
Typ parcely:	Parcela katastru nemovitostí
Mapový list:	
Určení výměry:	Ze souřadnic v S-JTSK
Způsob využití:	ostatní komunikace
Druh pozemku:	ostatní plocha



Vlastníci, jiní oprávnění

Vlastnické právo	Podíl
Kristek Petr DiS., U Přejezdu 246, 75663 Krhová	1/2
Kristková Dáša, U Přejezdu 246, 75663 Krhová	1/2

Způsob ochrany nemovitosti

Nejsou evidovány žádné způsoby ochrany.

Seznam BPEJ

Parcela nemá evidované BPEJ.


Omezení vlastnického práva

Typ
Věcné břemeno vedení

Jiné zápisy

Nejsou evidovány žádné jiné zápisy.

📌 **Řízení, v rámci kterých byl k nemovitosti zapsán cenový údaj**

Nemovitost je v územním obvodu, kde státní správu katastru nemovitostí ČR vykonává [Katastrální úřad pro Zlínský kraj, Katastrální pracoviště Valašské Meziříčí](#) 

Zobrazené údaje mají informativní charakter. Platnost dat k 24.05.2021 15:00.

Informace o pozemku

Parcelní číslo:	1024
Obec:	Krhová [500062]
Katastrální území:	Krhová [776505]
Číslo LV:	10001
Výměra [m ²]:	2322
Typ parcely:	Parcela katastru nemovitostí
Mapový list:	
Určení výměry:	Ze souřadnic v S-JTSK
Způsob využití:	manipulační plocha
Druh pozemku:	ostatní plocha



Vlastníci, jiní oprávnění

Vlastnické právo

Podíl

Obec Krhová, Bří Podmolů 441, 75663 Krhová

Způsob ochrany nemovitosti

Nejsou evidovány žádné způsoby ochrany.

Seznam BPEJ

Parcela nemá evidované BPEJ.

Omezení vlastnického práva

Nejsou evidována žádná omezení.

Jiné zápisy

Nejsou evidovány žádné jiné zápisy.

📌 Řízení, v rámci kterých byl k nemovitosti zapsán cenový údaj

Nemovitost je v územním obvodu, kde státní správu katastru nemovitostí ČR vykonává [Katastrální úřad pro Zlínský kraj](#), [Katastrální pracoviště Valašské Meziříčí](#)

Zobrazené údaje mají informativní charakter. Platnost dat k 24.05.2021 15:00.

Informace o pozemku

Parcelní číslo:	1025
Obec:	Krhová [500062]
Katastrální území:	Krhová [776505]
Číslo LV:	10001
Výměra [m ²]:	80
Typ parcely:	Parcela katastru nemovitostí
Mapový list:	
Určení výměry:	Ze souřadnic v S-JTSK
Způsob využití:	ostatní komunikace
Druh pozemku:	ostatní plocha



Vlastníci, jiní oprávnění

Vlastnické právo	Podíl
Obec Krhová, Bří Podmolů 441, 75663 Krhová	

Způsob ochrany nemovitosti

Nejsou evidovány žádné způsoby ochrany.

Seznam BPEJ

Parcela nemá evidované BPEJ.

Omezení vlastnického práva

Nejsou evidována žádná omezení.

Jiné zápisy

Nejsou evidovány žádné jiné zápisy.

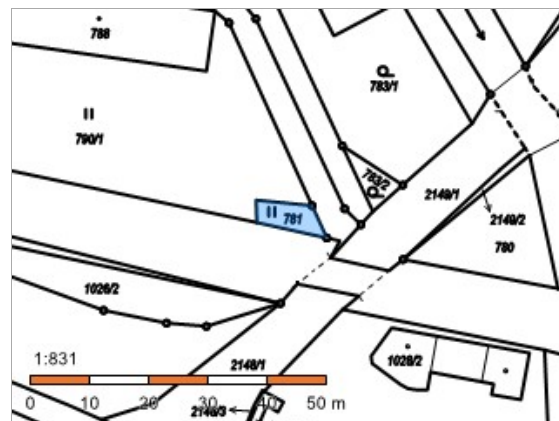
📌 Řízení, v rámci kterých byl k nemovitosti zapsán cenový údaj

Nemovitost je v územním obvodu, kde státní správu katastru nemovitostí ČR vykonává [Katastrální úřad pro Zlínský kraj, Katastrální pracoviště Valašské Meziříčí](#)

Zobrazené údaje mají informativní charakter. Platnost dat k 24.05.2021 15:00.

Informace o pozemku

Parcelní číslo:	781
Obec:	Krhová [500062]
Katastrální území:	Krhová [776505]
Číslo LV:	10001
Výměra [m ²]:	46
Typ parcely:	Parcela katastru nemovitostí
Mapový list:	
Určení výměry:	Ze souřadnic v S-JTSK
Druh pozemku:	trvalý travní porost



Vlastníci, jiní oprávnění

Vlastnické právo

Podíl

Obec Krhová, Bří Podmolů 441, 75663 Krhová

Způsob ochrany nemovitosti

Název

zemědělský půdní fond

Seznam BPEJ

BPEJ Výměra

[65800](#) 46

Omezení vlastnického práva

Nejsou evidována žádná omezení.

Jiné zápisy



Nejsou evidovány žádné jiné zápisy.

📌 Řízení, v rámci kterých byl k nemovitosti zapsán cenový údaj

Nemovitost je v územním obvodu, kde státní správu katastru nemovitostí ČR vykonává [Katastrální úřad pro Zlínský kraj](#), [Katastrální pracoviště Valašské Meziříčí](#)

Zobrazené údaje mají informativní charakter. Platnost dat k 24.05.2021 15:00.

Informace o pozemku

Parcelní číslo:	1026/2 
Obec:	Krhová [500062] 
Katastrální území:	Krhová [776505]
Číslo LV:	10001
Výměra [m ²]:	318
Typ parcely:	Parcela katastru nemovitostí
Mapový list:	
Určení výměry:	Ze souřadnic v S-JTSK
Způsob využití:	silnice
Druh pozemku:	ostatní plocha



Vlastníci, jiní oprávnění

Vlastnické právo

Podíl

Obec Krhová, Bří Podmolů 441, 75663 Krhová

Způsob ochrany nemovitosti

Nejsou evidovány žádné způsoby ochrany.

Seznam BPEJ

Parcela nemá evidované BPEJ.


Omezení vlastnického práva

Nejsou evidována žádná omezení.

Jiné zápisy


Nejsou evidovány žádné jiné zápisy.


Řízení, v rámci kterých byl k nemovitosti zapsán cenový údaj

Nemovitost je v územním obvodu, kde státní správu katastru nemovitostí ČR vykonává [Katastrální úřad pro Zlínský kraj](#), [Katastrální pracoviště Valašské Meziříčí](#) 

Zobrazené údaje mají informativní charakter. Platnost dat k 24.05.2021 15:00.

Informace o pozemku

Parcelní číslo: [783/2](#) 

Obec: [Krhová \[500062\]](#) 

Katastrální území: [Krhová \[776505\]](#)

Číslo LV: [10001](#)

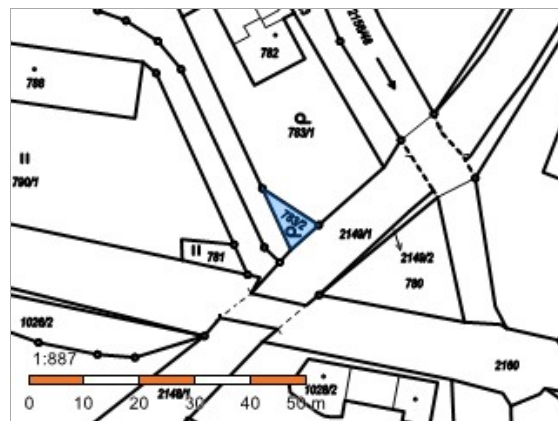
Výměra [m²]: 39

Typ parcely: Parcela katastru nemovitostí

Mapový list:

Určení výměry: Ze souřadnic v S-JTSK

Druh pozemku: zahrada



Vlastníci, jiní oprávnění

Vlastnické právo

Podíl

Obec Krhová, Bří Podmolů 441, 75663 Krhová

Způsob ochrany nemovitosti

Název

zemědělský půdní fond

Seznam BPEJ

BPEJ Výměra

[65800](#)  39


Omezení vlastnického práva

Nejsou evidována žádná omezení.

Jiné zápisy


Nejsou evidovány žádné jiné zápisy.


Řízení, v rámci kterých byl k nemovitosti zapsán cenový údaj

Nemovitost je v územním obvodu, kde státní správu katastru nemovitostí ČR vykonává [Katastrální úřad pro Zlínský kraj](#), [Katastrální pracoviště Valašské Meziříčí](#) 

Zobrazené údaje mají informativní charakter. Platnost dat k 24.05.2021 15:00.

Informace o pozemku

Parcelní číslo: [790/1](#) 

Obec: [Krhová \[500062\]](#) 

Katastrální území: [Krhová \[776505\]](#)

Číslo LV: [10001](#)

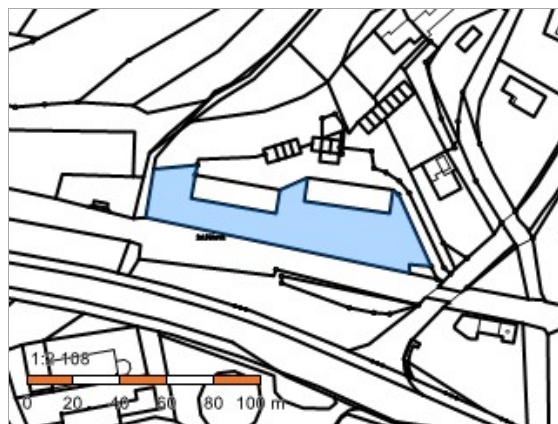
Výměra [m²]: 2385

Typ parcely: Parcela katastru nemovitostí

Mapový list:

Určení výměry: Ze souřadnic v S-JTSK

Druh pozemku: trvalý travní porost



Vlastníci, jiní oprávnění

Vlastnické právo

Podíl

Obec Krhová, Bří Podmolů 441, 75663 Krhová

Způsob ochrany nemovitosti

Název

zemědělský půdní fond

Seznam BPEJ

BPEJ Výměra

[62441](#)  366[65800](#)  2019

Omezení vlastnického práva


Typ

Věcné břemeno (podle listiny)

Jiné zápisy



Nejsou evidovány žádné jiné zápisy.

 Řízení, v rámci kterých byl k nemovitosti zapsán cenový údaj

Nemovitost je v územním obvodu, kde státní správu katastru nemovitostí ČR vykonává [Katastrální úřad pro Zlínský kraj](#), [Katastrální pracoviště Valašské Meziříčí](#) 

Zobrazené údaje mají informativní charakter. Platnost dat k 24.05.2021 15:00.

Informace o pozemku

Parcelní číslo:	790/12 
Obec:	Krhová [500062] 
Katastrální území:	Krhová [776505]
Číslo LV:	10001
Výměra [m ²]:	1141
Typ parcely:	Parcela katastru nemovitostí
Mapový list:	
Určení výměry:	Ze souřadnic v S-JTSK
Způsob využití:	ostatní komunikace
Druh pozemku:	ostatní plocha



Vlastníci, jiní oprávnění

Vlastnické právo

Podíl

Obec Krhová, Bří Podmolů 441, 75663 Krhová

Způsob ochrany nemovitosti

Nejsou evidovány žádné způsoby ochrany.

Seznam BPEJ

Parcela nemá evidované BPEJ.

Omezení vlastnického práva


Typ

Věcné břemeno (podle listiny)

Jiné zápisy



Nejsou evidovány žádné jiné zápisy.

Řízení, v rámci kterých byl k nemovitosti zapsán cenový údaj

Nemovitost je v územním obvodu, kde státní správu katastru nemovitostí ČR vykonává [Katastrální úřad pro Zlínský kraj, Katastrální pracoviště Valašské Meziříčí](#) 

Zobrazené údaje mají informativní charakter. Platnost dat k 24.05.2021 15:00.

Informace o pozemku

Parcelní číslo:	790/13 
Obec:	Krhová [500062] 
Katastrální území:	Krhová [776505]
Číslo LV:	10001
Výměra [m ²]:	548
Typ parcely:	Parcela katastru nemovitostí
Mapový list:	
Určení výměry:	Ze souřadnic v S-JTSK
Způsob využití:	sportoviště a rekreační plocha
Druh pozemku:	ostatní plocha



Vlastníci, jiní oprávnění

Vlastnické právo

Podíl

Obec Krhová, Bří Podmolů 441, 75663 Krhová

Způsob ochrany nemovitosti

Nejsou evidovány žádné způsoby ochrany.

Seznam BPEJ

Parcela nemá evidované BPEJ.

Omezení vlastnického práva

Typ


Věcné břemeno (podle listiny)

Věcné břemeno chůze a jízdy

Jiné zápisy

Nejsou evidovány žádné jiné zápisy.

Řízení, v rámci kterých byl k nemovitosti zapsán cenový údaj

Nemovitost je v územním obvodu, kde státní správu katastru nemovitostí ČR vykonává [Katastrální úřad pro Zlínský kraj](#), [Katastrální pracoviště Valašské Meziříčí](#) 

Zobrazené údaje mají informativní charakter. Platnost dat k 24.05.2021 15:00.

Informace o pozemku

Parcelní číslo:	803/3
Obec:	Krhová [500062]
Katastrální území:	Krhová [776505]
Číslo LV:	10001
Výměra [m ²]:	134
Typ parcely:	Parcela katastru nemovitostí
Mapový list:	
Určení výměry:	Ze souřadnic v S-JTSK
Způsob využití:	ostatní komunikace
Druh pozemku:	ostatní plocha



Vlastníci, jiní oprávnění

Vlastnické právo	Podíl
Obec Krhová, Bří Podmolů 441, 75663 Krhová	

Způsob ochrany nemovitosti

Nejsou evidovány žádné způsoby ochrany.

Seznam BPEJ

Parcela nemá evidované BPEJ.

Omezení vlastnického práva

Nejsou evidována žádná omezení.

Jiné zápisy



Nejsou evidovány žádné jiné zápisy.

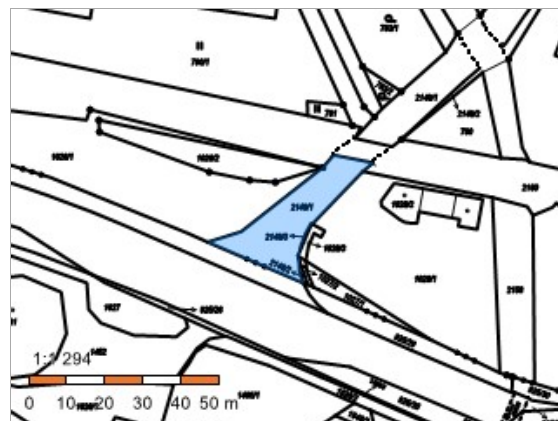
📌 Řízení, v rámci kterých byl k nemovitosti zapsán cenový údaj

Nemovitost je v územním obvodu, kde státní správu katastru nemovitostí ČR vykonává [Katastrální úřad pro Zlínský kraj, Katastrální pracoviště Valašské Meziříčí](#)

Zobrazené údaje mají informativní charakter. Platnost dat k 24.05.2021 15:00.

Informace o pozemku

Parcelní číslo:	2148/1 
Obec:	Krhová [500062] 
Katastrální území:	Krhová [776505]
Číslo LV:	995
Výměra [m ²]:	447
Typ parcely:	Parcela katastru nemovitostí
Mapový list:	
Určení výměry:	Ze souřadnic v S-JTSK
Způsob využití:	silnice
Druh pozemku:	ostatní plocha



Vlastníci, jiní oprávnění

Vlastnické právo	Podíl
Zlínský kraj, třída Tomáše Bati 21, 76001 Zlín	
Hospodaření se svěřeným majetkem kraje	Podíl
Ředitelství silnic Zlínského kraje, příspěvková organizace, K Majáku 5001, 76001 Zlín	

Způsob ochrany nemovitosti

Nejsou evidovány žádné způsoby ochrany.

Seznam BPEJ

Parcela nemá evidované BPEJ.


Omezení vlastnického práva

Typ
Věcné břemeno (podle listiny)

Jiné zápisy



Nejsou evidovány žádné jiné zápisy.

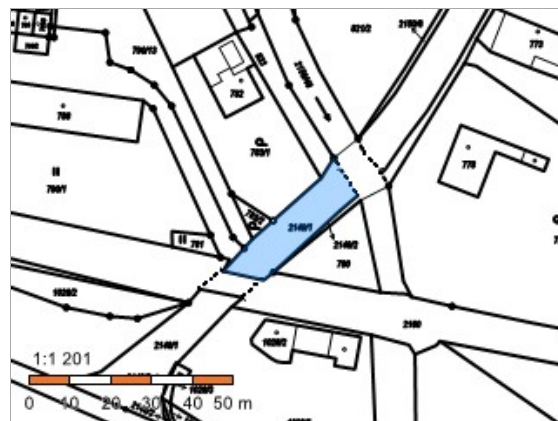
 **Řízení, v rámci kterých byl k nemovitosti zapsán cenový údaj**

Nemovitost je v územním obvodu, kde státní správu katastru nemovitostí ČR vykonává [Katastrální úřad pro Zlínský kraj](#), [Katastrální pracoviště Valašské Meziříčí](#) 

Zobrazené údaje mají informativní charakter. Platnost dat k 24.05.2021 15:00.

Informace o pozemku

Parcelní číslo:	2149/1 
Obec:	Krhová [500062] 
Katastrální území:	Krhová [776505]
Číslo LV:	995
Výměra [m ²]:	318
Typ parcely:	Parcela katastru nemovitostí
Mapový list:	
Určení výměry:	Ze souřadnic v S-JTSK
Způsob využití:	silnice
Druh pozemku:	ostatní plocha



Vlastníci, jiní oprávnění

Vlastnické právo	Podíl
Zlínský kraj, třída Tomáše Bati 21, 76001 Zlín	
Hospodaření se svěřeným majetkem kraje	Podíl
Ředitelství silnic Zlínského kraje, příspěvková organizace, K Majáku 5001, 76001 Zlín	

Způsob ochrany nemovitosti

Nejsou evidovány žádné způsoby ochrany.

Seznam BPEJ

Parcela nemá evidované BPEJ.


Omezení vlastnického práva

Nejsou evidována žádná omezení.

Jiné zápisy

Nejsou evidovány žádné jiné zápisy.

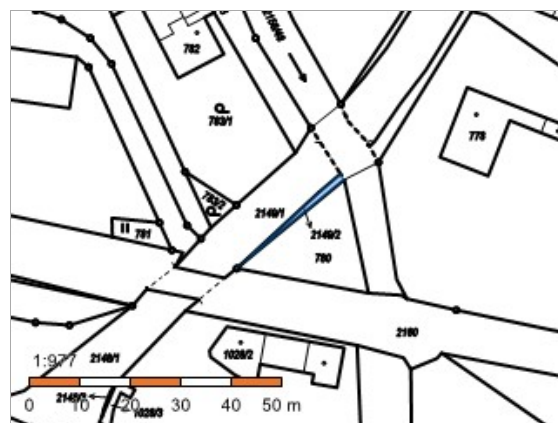
Řízení, v rámci kterých byl k nemovitosti zapsán cenový údaj

Nemovitost je v územním obvodu, kde státní správu katastru nemovitostí ČR vykonává [Katastrální úřad pro Zlínský kraj, Katastrální pracoviště Valašské Meziříčí](#) 

Zobrazené údaje mají informativní charakter. Platnost dat k 24.05.2021 15:00.

Informace o pozemku

Parcelní číslo:	2149/2
Obec:	Krhová [500062]
Katastrální území:	Krhová [776505]
Číslo LV:	995
Výměra [m ²]:	22
Typ parcely:	Parcela katastru nemovitostí
Mapový list:	
Určení výměry:	Ze souřadnic v S-JTSK
Způsob využití:	ostatní komunikace
Druh pozemku:	ostatní plocha



Vlastníci, jiní oprávnění

Vlastnické právo	Podíl
Zlínský kraj, třída Tomáše Bati 21, 76001 Zlín	
Hospodaření se svěřeným majetkem kraje	Podíl
Ředitelství silnic Zlínského kraje, příspěvková organizace, K Majáku 5001, 76001 Zlín	

Způsob ochrany nemovitosti

Nejsou evidovány žádné způsoby ochrany.

Seznam BPEJ

Parcela nemá evidované BPEJ.

Omezení vlastnického práva

Nejsou evidována žádná omezení.

Jiné zápisy

Nejsou evidovány žádné jiné zápisy.

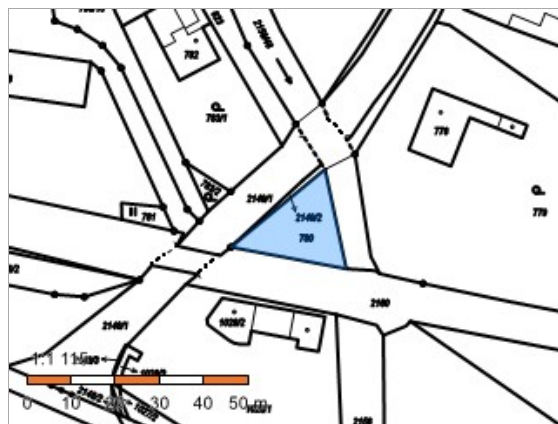
📌 Řízení, v rámci kterých byl k nemovitosti zapsán cenový údaj

Nemovitost je v územním obvodu, kde státní správu katastru nemovitostí ČR vykonává [Katastrální úřad pro Zlínský kraj, Katastrální pracoviště Valašské Meziříčí](#)

Zobrazené údaje mají informativní charakter. Platnost dat k 24.05.2021 15:00.

Informace o pozemku

Parcelní číslo:	780
Obec:	Krhová [500062]
Katastrální území:	Krhová [776505]
Číslo LV:	656
Výměra [m ²]:	281
Typ parcely:	Parcela katastru nemovitostí
Mapový list:	
Určení výměry:	Ze souřadnic v S-JTSK
Způsob využití:	dráha
Druh pozemku:	ostatní plocha



Vlastníci, jiní oprávnění

Vlastnické právo	Podíl
Česká republika	
Právo hospodařit s majetkem státu	Podíl
Správa železnic, státní organizace, Dlážděná 1003/7, Nové Město, 11000 Praha 1	

Způsob ochrany nemovitosti

Nejsou evidovány žádné způsoby ochrany.

Seznam BPEJ

Parcela nemá evidované BPEJ.

Omezení vlastnického práva

Nejsou evidována žádná omezení.

Jiné zápisy

Nejsou evidovány žádné jiné zápisy.

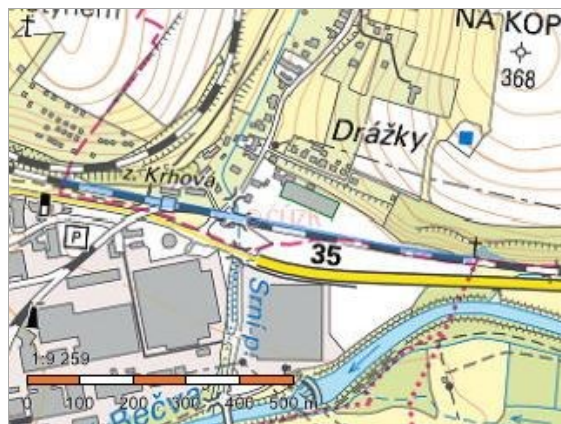
📌 Řízení, v rámci kterých byl k nemovitosti zapsán cenový údaj

Nemovitost je v územním obvodu, kde státní správu katastru nemovitostí ČR vykonává [Katastrální úřad pro Zlínský kraj, Katastrální pracoviště Valašské Meziříčí](#)

Zobrazené údaje mají informativní charakter. Platnost dat k 24.05.2021 15:00.

Informace o pozemku

Parcelní číslo:	2160
Obec:	Krhová [500062]
Katastrální území:	Krhová [776505]
Číslo LV:	656
Výměra [m ²]:	8125
Typ parcely:	Parcela katastru nemovitostí
Mapový list:	
Určení výměry:	Ze souřadnic v S-JTSK
Způsob využití:	dráha
Druh pozemku:	ostatní plocha



Vlastníci, jiní oprávnění

Vlastnické právo	Podíl
Česká republika	
Právo hospodařit s majetkem státu	Podíl
Správa železnic, státní organizace, Dlážďená 1003/7, Nové Město, 11000 Praha 1	

Způsob ochrany nemovitosti

Nejsou evidovány žádné způsoby ochrany.

Seznam BPEJ

Parcela nemá evidované BPEJ.

Omezení vlastnického práva

Typ
Věcné břemeno (podle listiny)

Jiné zápisy



Nejsou evidovány žádné jiné zápisy.

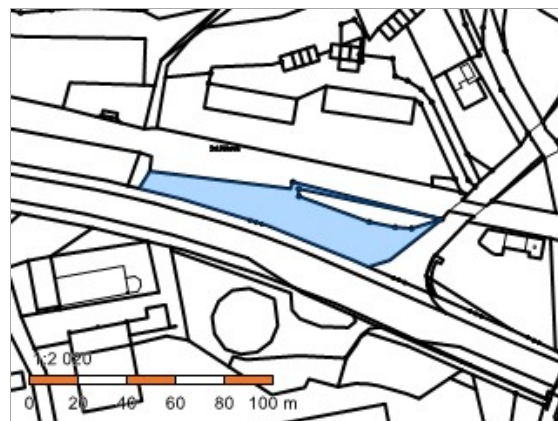
📍 **Řízení, v rámci kterých byl k nemovitosti zapsán cenový údaj**

Nemovitost je v územním obvodu, kde státní správu katastru nemovitostí ČR vykonává [Katastrální úřad pro Zlínský kraj, Katastrální pracoviště Valašské Meziříčí](#)

Zobrazené údaje mají informativní charakter. Platnost dat k 24.05.2021 15:00.

Informace o pozemku

Parcelní číslo:	1026/1 
Obec:	Krhová [500062] 
Katastrální území:	Krhová [776505]
Číslo LV:	656
Výměra [m ²]:	1664
Typ parcely:	Parcela katastru nemovitostí
Mapový list:	
Určení výměry:	Ze souřadnic v S-JTSK
Způsob využití:	silnice
Druh pozemku:	ostatní plocha



Vlastníci, jiní oprávnění

Vlastnické právo	Podíl
Česká republika	
Právo hospodařit s majetkem státu	Podíl
Správa železnic, státní organizace, Dlážděná 1003/7, Nové Město, 11000 Praha 1	

Způsob ochrany nemovitosti

Nejsou evidovány žádné způsoby ochrany.

Seznam BPEJ

Parcela nemá evidované BPEJ.


Omezení vlastnického práva

Nejsou evidována žádná omezení.

Jiné zápisy

Nejsou evidovány žádné jiné zápisy.

Řízení, v rámci kterých byl k nemovitosti zapsán cenový údaj

Nemovitost je v územním obvodu, kde státní správu katastru nemovitostí ČR vykonává [Katastrální úřad pro Zlínský kraj, Katastrální pracoviště Valašské Meziříčí](#) 

Zobrazené údaje mají informativní charakter. Platnost dat k 24.05.2021 15:00.

Informace o pozemku

Parcelní číslo:	2154/1 ↗
Obec:	Krhová [500062] ↗
Katastrální území:	Krhová [776505]
Číslo LV:	656
Výměra [m ²]:	58789
Typ parcely:	Parcela katastru nemovitostí
Mapový list:	
Určení výměry:	Graficky nebo v digitalizované mapě
Způsob využití:	dráha
Druh pozemku:	ostatní plocha



Vlastníci, jiní oprávnění

Vlastnické právo	Podíl
Česká republika	
Právo hospodařit s majetkem státu	Podíl
Správa železnic, státní organizace, Dlážďená 1003/7, Nové Město, 11000 Praha 1	

Způsob ochrany nemovitosti

Název
značka geodetického bodu a její chráněné území

Seznam BPEJ

Parcela nemá evidované BPEJ.

Omezení vlastnického práva

Typ
Věcné břemeno (podle listiny)
Věcné břemeno chůze a jízdy
Věcné břemeno ve prospěch nemovitosti neevidované v katastru

Jiné zápisy



Nejsou evidovány žádné jiné zápisy.

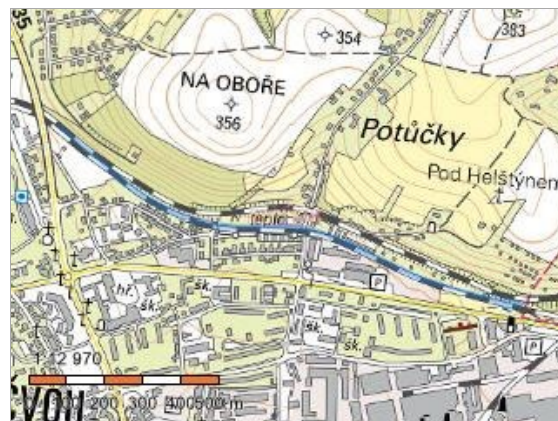
↗ **Řízení, v rámci kterých byl k nemovitosti zapsán cenový údaj**

Nemovitost je v územním obvodu, kde státní správu katastru nemovitostí ČR vykonává [Katastrální úřad pro Zlínský kraj, Katastrální pracoviště Valašské Meziříčí](#) ↗

Zobrazené údaje mají informativní charakter. Platnost dat k 24.05.2021 15:00.

Informace o pozemku

Parcelní číslo:	997/1 
Obec:	Valašské Meziříčí [545058] 
Katastrální území:	Krásno nad Bečvou [776432]
Číslo LV:	4812
Výměra [m ²]:	13860
Typ parcely:	Parcela katastru nemovitostí
Mapový list:	
Určení výměry:	Graficky nebo v digitalizované mapě
Způsob využití:	dráha
Druh pozemku:	ostatní plocha



Vlastníci, jiní oprávnění

Vlastnické právo	Podíl
Česká republika	
Právo hospodařit s majetkem státu	Podíl
Správa železnic, státní organizace, Dlážďená 1003/7, Nové Město, 11000 Praha 1	

Způsob ochrany nemovitosti

Nejsou evidovány žádné způsoby ochrany.

Seznam BPEJ

Parcela nemá evidované BPEJ.


Omezení vlastnického práva

Typ
Věcné břemeno ve prospěch nemovitosti neevidované v katastru
Věcné břemeno vedení

Jiné zápisy

Typ
Změna výměr obnovou operátu

📍 **Řízení, v rámci kterých byl k nemovitosti zapsán cenový údaj**

Nemovitost je v územním obvodu, kde státní správu katastru nemovitostí ČR vykonává [Katastrální úřad pro Zlínský kraj, Katastrální pracoviště Valašské Meziříčí](#) 

Zobrazené údaje mají informativní charakter. Platnost dat k 24.05.2021 15:00.